

# 加治・美杉台地区



冬の入間川沿いに飛来する野鳥の観察会

加治・美杉台地区は、飯能市の南東部に位置し、自然の豊かな阿須丘陵と清らかな河川などに恵まれた素晴らしい自然環境を有している。

また、幼稚園をはじめ多くの教育施設が整い、阿須運動公園やトーベ・ヤンソンあけぼの子ども森公園、あさひ山展望公園などが所在し、豊かな自然と共生しながら創造性と市民文化を育てる条件が揃っており、次世代を担う子どもたちを健やかに育てるには、最適な地区である。

## 活動実績

加治・美杉台地区まちづくり推進委員会は、平成12年8月に発足し、これまでアクションプランに基づき、下記の事業を実施してきた。また、活動に関連のある別組織「あいわ広場会」が、あいわ広場の整備事業、加治中学校の生徒、保護者と協働で「真善美の小径」の整備事業を実施してきた。

- ・阿須丘陵の散策路づくり事業は、これまでに完成した「あけぼの・桜山・万葉コース」「七国コース」「美杉台・大河原コース」の3つのコースの整備・維持管理を奥武蔵マウンテンバイク友の会と協働で実施し、加治、加治東、美杉台の公民館とタイアップして「ふるさとハイキング」を企画実行し、地域住民の健康増進と地域のコミュニティづくりに寄与している。
- ・さくらの植樹事業は、これまでに植樹した261本のさくらの木の根元の除草をはじめ剪定、消毒等の維持管理に努めている。春になると満開のさくらが入間川沿いを歩く人たちに喜ばれている。
- ・水辺の楽校事業は、加治東公民館とタイアップして園児や小学校低学年を対象に水辺の水生昆虫の観察やピストン釣りをを行い、水に親しみながら河川をきれいにする啓蒙活動を行っている。また、加治中学校の中学生ボランティアは、受付を担当して参加した園児や小学生を班編成して引率、釣りの指導など運営全般の体験をしている。冬には、水辺に住む野鳥の観察会等も行い地域住民の交流の場をつくり親睦の和を広げている。
- ・真善美の小径事業は、彼岸花の群生地においては年7～8回の除草のほか、整備と時期には彼岸花の分球・移植を実施し、満開の彼岸花が人々の目を楽しませている。また、早春には小さいながらも可憐な花をつけるアマナ（甘菜：花期は3月から4月）が、彼岸花開花前にはキツネノカミソリ（花期は8月中旬）が群生し、小径を歩く人たちの楽しみが増えている。

## 現状と課題

ここ数年の異常気象による大雨・強風・台風などの自然災害で河川の増水、散策路の土砂崩れや倒木などで、予定外の活動が増加している。

課題は、恵まれた素晴らしい自然環境と教育、文化施設を多数有する本地区を、大いに生かした事業の展開を図り実行していきたいが、まちづくり活動に参加する委員の高齢化が進み、事業展開に必要な人的資源が減少し、活動実績にある事業を継続していくことが難しいと感じられる。

そうしたなかで、経験豊富で元気に活動できる高齢者や、将来を託せる若い担い手を確保するための働きかけを考えていく。

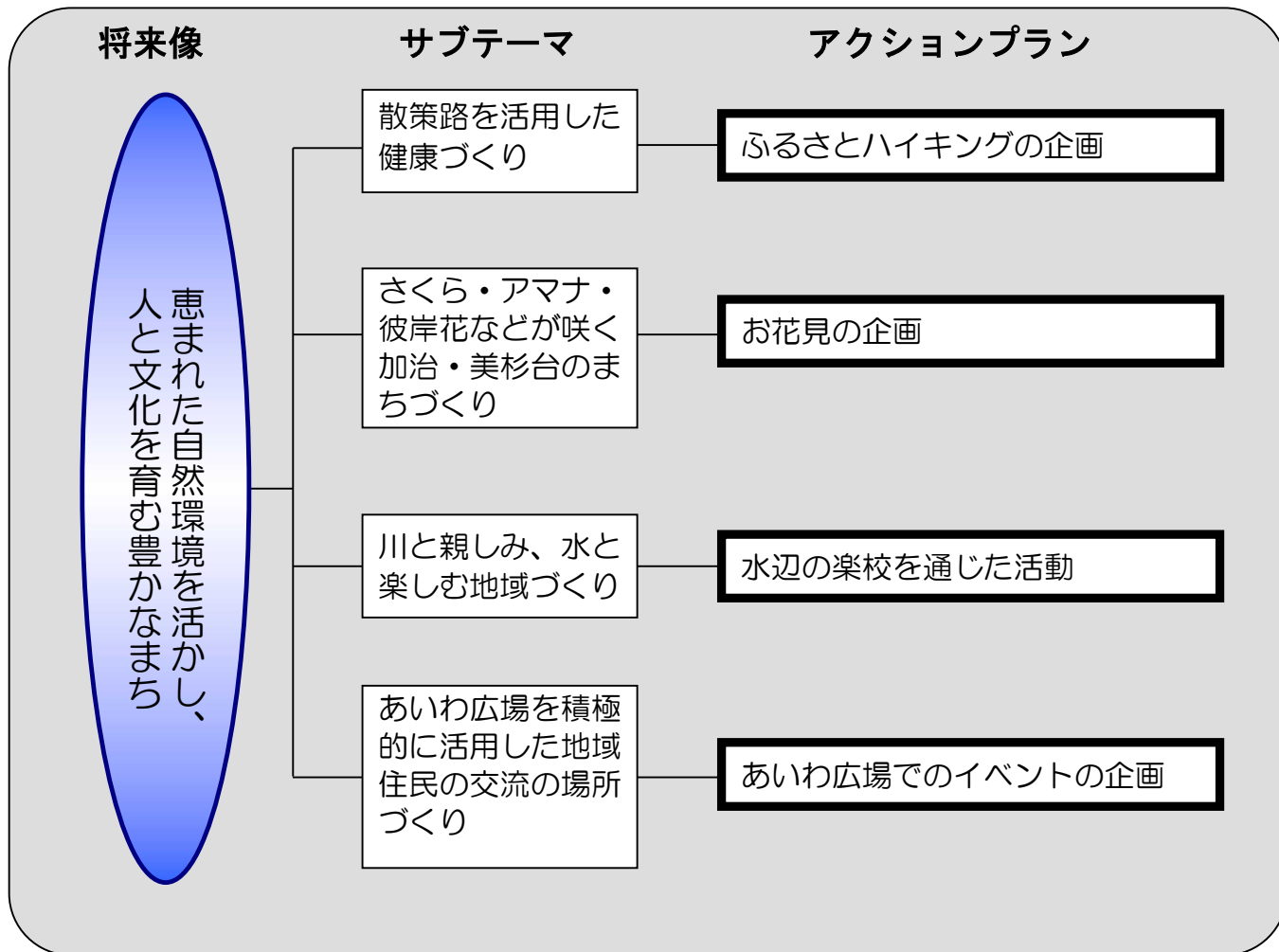
## 将来像

恵まれた自然環境を活かし、  
人と文化を育む豊かなまち

## サブテーマ

- 散策路を活用した健康づくり
- さくら・アマナ・彼岸花などが咲く加治・美杉台のまちづくり
- 川と親しみ、水と楽しむ地域づくり
- あいわ広場を積極的に活用した地域住民の交流の場所づくり

# 加治・美杉台地区協働計画「アクションプラン」



あいわ広場に集合し「奥武蔵マウンテンバイク友の会」の皆さんと協働で散策路の整備


## ★アクションプラン①「ふるさとハイキングの企画」

### 〔目的〕

「あけぼの・桜山・万葉コース」「七国コース」「美杉台・大河原コース」の各コースや市内の観光名所を巡る、「ふるさとハイキング」を企画して地域住民の健康増進を図る。

### 〔取り組み方〕

- ・加治、美杉台地区の各公民館及び関係団体と協働して企画運営する。
- ・各コースの道標や案内板の維持管理や整備等を、奥武蔵マウンテンバイク友の会と協働で行う。



散策路案内板の補修



「ふるさとハイキング」の様子


## ★アクションプラン②「お花見の企画」

### 〔目的〕

地域住民の交流を図り親睦を深める。

### 〔取り組み方〕

- ・関係団体と協働して春はアマナとさくら、夏から秋にかけてはキツネノカミソリと彼岸花の花見を企画運営する。
- ・さくらの木の周りの除草・消毒・剪定等を行う。
- ・真善美の小径沿いのアマナ、キツネノカミソリ、彼岸花の群生地での除草、整備等を行う。彼岸花は分球・移植をして、さらに群生地を広げていく。



征矢町のさくら並木



真善美の小径に群生するアマナ（甘菜）

### ★アクションプラン③「水辺の楽校を通じた活動」

#### 〔目的〕

入間川を中心に水生生物及び野鳥の観察を通して、きれいな水の大切さを認識してもらう。

#### 〔取り組み方〕

- ・園児や小学校低学年を対象として、川や川辺と親しみ楽しみながら水の大切さを学んでもらい、併せて同伴の保護者にも認識してもらえる機会とする。  
また、中学生ボランティアには園児や小学生との交流、釣り指導などの体験してもらう。
- ・水辺に住む野鳥の観察会では、自然環境の大切さと地域住民の交流親睦の場としていきたい。



「水辺の楽校」と「野鳥の観察会」の様子

### ★アクションプラン④「あいわ広場でのイベントの企画」

#### 〔目的〕

あいわ広場を積極的に活用する企画を行い、多くの人々が触れ合える「わくわくした地域づくり」を推進していく。

#### 〔取り組み方〕

- ・地域の賑やかな場所にするため、イベントを開催して元気で魅力的な活力溢れる「わくわくした地域づくり」に貢献していく。
- ・あいわ広場の除草と整備をし、併せて河原の除草やゴミ拾い等をする。



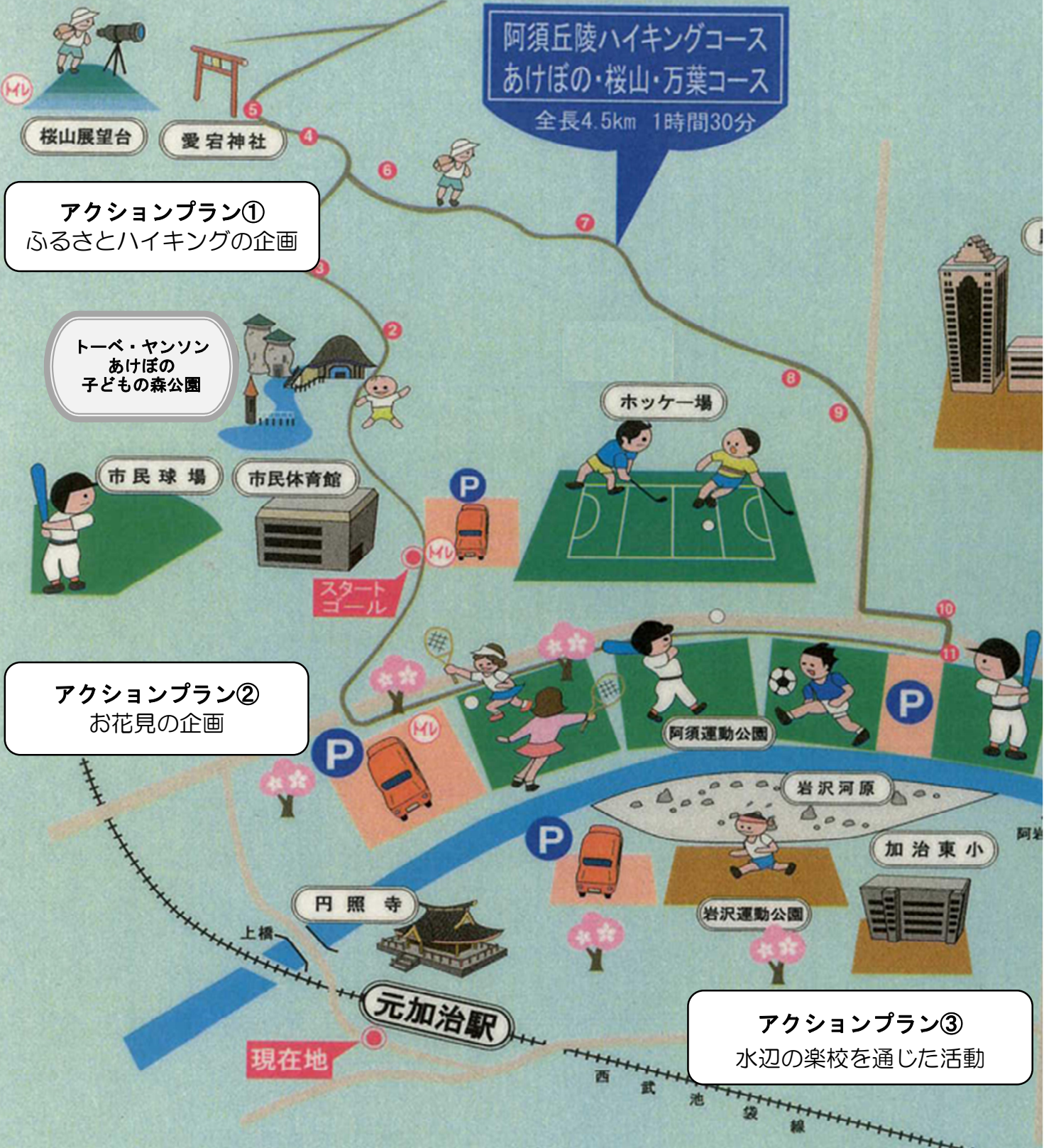
あいわ広場でのイベントの様子



あいわ広場で「真善美の小径」の彼岸花の案内

阿須丘陵ハイキングコース  
あけぼの・桜山・万葉コース

全長4.5km 1時間30分



アクションプラン①  
ふるさとハイキングの企画

トーベ・ヤンソン  
あけぼの  
子どもの森公園

アクションプラン②  
お花見の企画

アクションプラン③  
水辺の楽校を通じた活動



元加治駅	5分	上橋	12分	市民球場 市民体育館 ホッケー場	徒歩での 所要時間
	10分	郵便局	7分	阿須運動公園	15分
				阿岩橋経由	
				長澤寺	

# 加治・美杉台地区アクションプランマップ

**アクションプラン④**  
あいわ広場でのイベントの企画

**阿須丘陵ハイキングコース  
七国コース**  
全長10km 4 3時間



三角点見晴台



岩蔵温泉

駿河台大学

スタート  
阿須自治会館

ゴール



あさひ山展望公園の階段



赤城神社

長澤寺

◆あさひ山・ゆうひ山コース  
美杉台公園がスタート・ゴール  
全長 約 3.7 km

◆大河原・美杉台コース  
美杉台公園がスタート・ゴール  
全長 約 3.74 km



真善美の小径の彼岸花

加治中

元飯能南高校

飯能市林業センター

加治橋

美杉台中

美杉台小

◎美杉台公園  
多目的グラウンド

飯能大橋

スタート・ゴール

飯能駅南口

加治小

**加治・美杉台地区まちづくり推進委員会**