


乗りかた、降りかた

- ① 停留所、運行日、時刻表を確認します。
- ② 時刻表の時間までに停留所で待ちます。
- ③ 乗車の際、運転士に行先を確認します。
- ④ **運転士に降りる場所を伝え、運賃を支払います。**
- ⑤ ワゴンが停留所(降りる場所)についたら、完全に停車するのを待って降ります。
※降車ボタンはありません。

フリー降車区間

乗合ワゴンは、乗車を停留所で行い、降車は停留所以外でも運行コース上の自由な場所でできる「フリー降車制度」を採用しています。飯能警察署の指導により、安全と認められない場所(※)では降車できない場合がありますので、あらかじめご了承ください。また、乗車中は必ず運転士の指示に従ってください。

※フリー降車できない場所

- ・国道299号上(地図中  で表記)
- ・法定の駐停車禁止場所
- ・その他、他の車両の通行を妨げるような狭い場所、カーブなどの見通しの悪い場所、傾斜や路面に段差のある場所

車いす利用者の方

事前に予約が必要です。 ☎ 042-972-8198
(西武ハイヤー(株))





運賃(一律、前払い)

- ・大人(中学生以上)：200円
- ・小児(小学生)：100円
- ・未就学児：無料
- ・障害のある方：100円
(障害者手帳の提示が必要です。)





※交通系ICカードは利用できません。
※2千円札、5千円札、1万円札は利用できません。

運行順序

【午前】4便

- 1便：精明東コース 
- 2便：加治コース 
- 3便：精明西コース 
- 4便：加治コース 




【午後】4便

- 5便：精明東コース 
- 6便：加治コース 
- 7便：精明西コース 
- 8便：加治コース 

実証運行 経路図



系統凡例

-  : 精明西コース(約11キロ)
〔東飯能駅～飯能市役所～平松団地～精明地区行政センター～飯能警察署～飯能市役所～東飯能駅〕
-  : 精明東コース(約18キロ)
〔東飯能駅～飯能市役所～平松団地～芦荻場南～下川崎～平松団地～飯能市役所～東飯能駅〕
-  : 加治コース(約13キロ)
〔東飯能駅～飯能市役所～双柳南～加治地区行政センター～加治東地区行政センター～元加治駅～加治東地区行政センター～加治地区行政センター～双柳南～飯能市役所～東飯能駅〕

停留所凡例

乗合ワゴン専用停留所



置き型

下の停留所が目印です。停留所により、「置き型」「貼り型」の違いがあります。



貼り型

路線バス停留所を活用

すでにある路線バスのバス停に時刻表などを表示します。



利用者アンケート ※乗車前に記入してください

1. 性別
男性 女性 無回答
2. 年齢
20歳未満 20～39歳 40～59歳
60～69歳 70～79歳 80歳以上
3. 利用目的(複数回答)
買い物 通院 趣味・習い事
通勤・通学 その他()
4. 乗り降りする停留所
乗車： _____
降車： _____ (付近)
5. 今後の利用意向
週1回以上利用したい
月1回以上利用したい
あまり利用しない ご協力ありがとうございました。

利用者アンケート ※乗車前に記入してください

1. 性別
男性 女性 無回答
2. 年齢
20歳未満 20～39歳 40～59歳
60～69歳 70～79歳 80歳以上
3. 利用目的(複数回答)
買い物 通院 趣味・習い事
通勤・通学 その他()
4. 乗り降りする停留所
乗車： _____
降車： _____ (付近)
5. 今後の利用意向
週1回以上利用したい
月1回以上利用したい
あまり利用しない ご協力ありがとうございました。

利用者アンケート ※乗車前に記入してください

1. 性別
男性 女性 無回答
2. 年齢
20歳未満 20～39歳 40～59歳
60～69歳 70～79歳 80歳以上
3. 利用目的(複数回答)
買い物 通院 趣味・習い事
通勤・通学 その他()
4. 乗り降りする停留所
乗車： _____
降車： _____ (付近)
5. 今後の利用意向
週1回以上利用したい
月1回以上利用したい
あまり利用しない ご協力ありがとうございました。

参考

裏面の利用者アンケートにご協力ください

裏面の利用者アンケートにご協力ください

裏面の利用者アンケートにご協力ください

精明地区・加治地区 飯能市乗合ワゴン 令和3年3月10日(水) 実証運行開始



みんなで乗って、育てていきましょう。

飯能市では、平成29年度に策定した「飯能市地域公共交通網形成計画」に基づき、公共交通の利用促進とあわせて、路線バスなどの公共交通が不十分な地域への移動手段の導入に取り組んでいます。今年度、公共交通が不十分な精明地区および加治地区において、「飯能市乗合ワゴン」を導入するための検討を、両地区の住民をはじめとした関係者の皆さんと進めてきました。

検討の結果、乗合ワゴンの実証運行を以下の運行概要のとおり開始します。今回の実証運行は本格運行へ向けて利用状況を調査・検証することを目的に実施します。運行は週3日、精明地区2系統(精明西コース、精明東コース)および加治地区1系統(加治コース)の3系統で、どなたでも利用できます。

日常の買い物や通院などで多くの皆さんに利用される移動手段となるよう、飯能市乗合ワゴンを地域の皆さんで育てていきましょう。

【運行概要】

対象	どなたでも利用可能(自身で乗り降りができる方)
運行日	週3日(月、水、金) ※祝日、年末年始(12/29-1/3)は運休
運行時間	午前9時台~午後4時台 ※詳しくは、16ページに掲載しています。
運賃(一律料金)	・大人(中学生以上):200円 ・小児(小学生):100円 ・未就学児:無料 ・障害のある方:100円(障害者手帳の提示が必要です。)
系統数	3系統 (1)精明西コース 約11km・1日2便 (2)精明東コース 約18km・1日2便 (3)加治コース 約13km・1日4便
運行経路	※14、15ページに掲載しています。
運行事業者	西武ハイヤー株式会社
定員	9人(10人乗りワゴンで運行します。) ※定員超過の際は、タクシー車両で対応
実証運行開始日	令和3年3月10日(水) 本格運行 令和4年1月開始(予定)
その他	車いす利用者の方は事前予約制 西武ハイヤー(株) ☎042-972-8198

【問い合わせ】 飯能市生活安全課交通政策室 ☎042-973-2126

実証運行 時刻表

毎週 月・水・金 運行

コース	停留所	時刻	コース	停留所	時刻	コース	停留所	時刻	コース	停留所	時刻
【精明東コース】	① 東飯能駅	9:00	【加治コース】	① 東飯能駅	10:00	【精明西コース】	① 東飯能駅	11:00	【加治コース】	① 東飯能駅	11:45
	② 栄町	9:00		② 栄町	10:00		② 栄町	11:00		② 栄町	11:45
	③ 飯能市役所	9:03		③ 飯能市役所	10:03		③ 飯能市役所	11:03		③ 飯能市役所	11:48
	④ 総合福祉センター	9:04		④ 総合福祉センター	10:04		④ 総合福祉センター	11:04		④ 総合福祉センター	11:49
	⑤ 緑町	9:05		⑤ 緑町	10:05		⑤ 緑町	11:05		⑤ 緑町	11:50
	⑥ 双柳入口	9:06		⑥ 双柳入口	10:06		⑥ 双柳入口	11:06		⑥ 双柳入口	11:51
	⑦ 上の台	9:12		⑦ 上の台	10:07		⑦ 上の台	11:12		⑦ 上の台	11:52
	⑧ 向原団地	9:13		⑧ 向原団地	10:08		⑧ 向原団地	11:13		⑧ 向原団地	11:53
	⑨ 新田団地	9:13		⑨ 新田団地	10:09		⑨ 新田団地	11:13		⑨ 新田団地	11:54
	⑩ 平松団地	9:15		⑩ 平松団地	10:10		⑩ 平松団地	11:15		⑩ 平松団地	11:55
	⑪ 上平松	9:16		⑪ 加治小学校東	10:11		⑪ 精明地区行政センター	11:15		⑪ 加治小学校東	11:56
	⑫ 平松	9:16		⑫ 加治地区行政センター	10:13		⑫ 精明小学校	11:16		⑫ 加治地区行政センター	11:58
	⑬ 敬愛園	9:18		⑬ 笠縫不動尊	10:15		⑬ 下加治	11:17		⑬ 笠縫不動尊	12:00
	⑭ 坂上地蔵尊	9:19		⑭ 加治東地区行政センター	10:17		⑭ 飯能靖和病院	11:18		⑭ 加治東地区行政センター	12:02
	⑮ 芦刈場南	9:21		⑮ 白鳥幼稚園	10:19		⑮ 白子神社	11:18		⑮ 白鳥幼稚園	12:04
	⑯ 芳ヶ谷	9:22		⑯ 前原	10:20		⑯ 飯能看護学校	11:19		⑯ 前原	12:05
	⑰ 下川崎中央	9:23		⑰ 元加治駅	10:23		⑰ 飯能警察署	11:20		⑰ 元加治駅	12:08
	⑱ 下川崎	9:24		⑱ 前原	10:24		⑱ 双柳入口	11:23		⑱ 前原	12:09
	⑲ 下川崎センター	9:25		⑲ 白鳥幼稚園	10:25		⑲ 緑町	11:24		⑲ 白鳥幼稚園	12:10
	⑳ 川崎センター	9:27		㉑ 加治東地区行政センター	10:27		㉑ 総合福祉センター	11:26		㉑ 加治東地区行政センター	12:12
	㉒ 中原	9:28		㉒ 笠縫不動尊	10:29		㉒ 飯能市役所	11:26		㉒ 笠縫不動尊	12:14
	㉓ 川崎入口	9:29		㉓ 加治地区行政センター	10:31		㉓ 栄町	11:28		㉓ 加治地区行政センター	12:16
	㉔ 平松	9:30		㉔ 加治小学校東	10:32		㉔ 東飯能駅	11:29		㉔ 加治小学校東	12:17
	㉕ 平松団地	9:31		㉕ 笠縫西武踏切南	10:33					㉕ 笠縫西武踏切南	12:18
	㉖ 新田団地	9:33		㉖ 笠縫北	10:34					㉖ 笠縫北	12:19
㉗ 向原団地	9:33	㉗ 六道北	10:35			㉗ 六道北	12:20				
㉘ 上の台	9:34	㉘ 双柳南	10:36			㉘ 双柳南	12:21				
㉙ 双柳入口	9:40	㉙ 双柳入口	10:37			㉙ 双柳入口	12:22				
㉚ 緑町	9:41	㉚ 緑町	10:38			㉚ 緑町	12:23				
㉛ 総合福祉センター	9:43	㉛ 総合福祉センター	10:40			㉛ 総合福祉センター	12:25				
㉜ 飯能市役所	9:43	㉜ 飯能市役所	10:40			㉜ 飯能市役所	12:25				
㉝ 栄町	9:45	㉝ 栄町	10:42			㉝ 栄町	12:27				
㉞ 東飯能駅	9:46	㉞ 東飯能駅	10:43			㉞ 東飯能駅	12:28				
【精明東コース】	① 東飯能駅	13:30	【加治コース】	① 東飯能駅	14:30	【精明西コース】	① 東飯能駅	15:30	【加治コース】	① 東飯能駅	16:15
	② 栄町	13:30		② 栄町	14:30		② 栄町	15:30		② 栄町	16:15
	③ 飯能市役所	13:33		③ 飯能市役所	14:33		③ 飯能市役所	15:33		③ 飯能市役所	16:18
	④ 総合福祉センター	13:34		④ 総合福祉センター	14:34		④ 総合福祉センター	15:34		④ 総合福祉センター	16:19
	⑤ 緑町	13:35		⑤ 緑町	14:35		⑤ 緑町	15:35		⑤ 緑町	16:20
	⑥ 双柳入口	13:36		⑥ 双柳入口	14:36		⑥ 双柳入口	15:36		⑥ 双柳入口	16:21
	⑦ 上の台	13:42		⑦ 上の台	14:37		⑦ 上の台	15:42		⑦ 上の台	16:22
	⑧ 向原団地	13:43		⑧ 向原団地	14:38		⑧ 向原団地	15:43		⑧ 向原団地	16:23
	⑨ 新田団地	13:43		⑨ 新田団地	14:39		⑨ 新田団地	15:43		⑨ 新田団地	16:24
	⑩ 平松団地	13:45		⑩ 笠縫西武踏切南	14:40		⑩ 平松団地	15:45		⑩ 笠縫西武踏切南	16:25
	⑪ 上平松	13:46		⑪ 加治小学校東	14:41		⑪ 精明地区行政センター	15:45		⑪ 加治小学校東	16:26
	⑫ 平松	13:46		⑫ 加治地区行政センター	14:43		⑫ 精明小学校	15:46		⑫ 加治地区行政センター	16:28
	⑬ 敬愛園	13:48		⑬ 笠縫不動尊	14:45		⑬ 下加治	15:47		⑬ 笠縫不動尊	16:30
	⑭ 坂上地蔵尊	13:49		⑭ 加治東地区行政センター	14:47		⑭ 飯能靖和病院	15:48		⑭ 加治東地区行政センター	16:32
	⑮ 芦刈場南	13:51		⑮ 白鳥幼稚園	14:49		⑮ 白子神社	15:48		⑮ 白鳥幼稚園	16:34
	⑯ 芳ヶ谷	13:52		⑯ 前原	14:50		⑯ 飯能看護学校	15:49		⑯ 前原	16:35
	⑰ 下川崎中央	13:53		⑰ 元加治駅	14:53		⑰ 飯能警察署	15:50		⑰ 元加治駅	16:38
	⑱ 下川崎	13:54		⑱ 前原	14:54		⑱ 双柳入口	15:53		⑱ 前原	16:39
	⑲ 下川崎センター	13:55		⑲ 白鳥幼稚園	14:55		⑲ 緑町	15:54		⑲ 白鳥幼稚園	16:40
	⑳ 川崎センター	13:57		㉑ 加治東地区行政センター	14:57		㉑ 総合福祉センター	15:56		㉑ 加治東地区行政センター	16:42
	㉒ 中原	13:58		㉒ 笠縫不動尊	14:59		㉒ 飯能市役所	15:56		㉒ 笠縫不動尊	16:44
	㉓ 川崎入口	13:59		㉓ 加治地区行政センター	15:01		㉓ 栄町	15:58		㉓ 加治地区行政センター	16:46
	㉔ 平松	14:00		㉔ 加治小学校東	15:02		㉔ 東飯能駅	15:59		㉔ 加治小学校東	16:47
	㉕ 上平松	14:00		㉕ 笠縫西武踏切南	15:03					㉕ 笠縫西武踏切南	16:48
	㉖ 平松団地	14:01		㉖ 笠縫北	15:04					㉖ 笠縫北	16:49
㉗ 新田団地	14:03	㉗ 六道北	15:05			㉗ 六道北	16:50				
㉘ 向原団地	14:03	㉘ 双柳南	15:06			㉘ 双柳南	16:51				
㉙ 上の台	14:04	㉙ 双柳入口	15:07			㉙ 双柳入口	16:52				
㉚ 双柳入口	14:10	㉚ 緑町	15:08			㉚ 緑町	16:53				
㉛ 緑町	14:11	㉛ 総合福祉センター	15:10			㉛ 総合福祉センター	16:55				
㉜ 総合福祉センター	14:13	㉜ 飯能市役所	15:10			㉜ 飯能市役所	16:55				
㉝ 飯能市役所	14:13	㉝ 栄町	15:12			㉝ 栄町	16:57				
㉞ 栄町	14:15	㉞ 東飯能駅	15:13			㉞ 東飯能駅	16:58				
㉞ 東飯能駅	14:16										