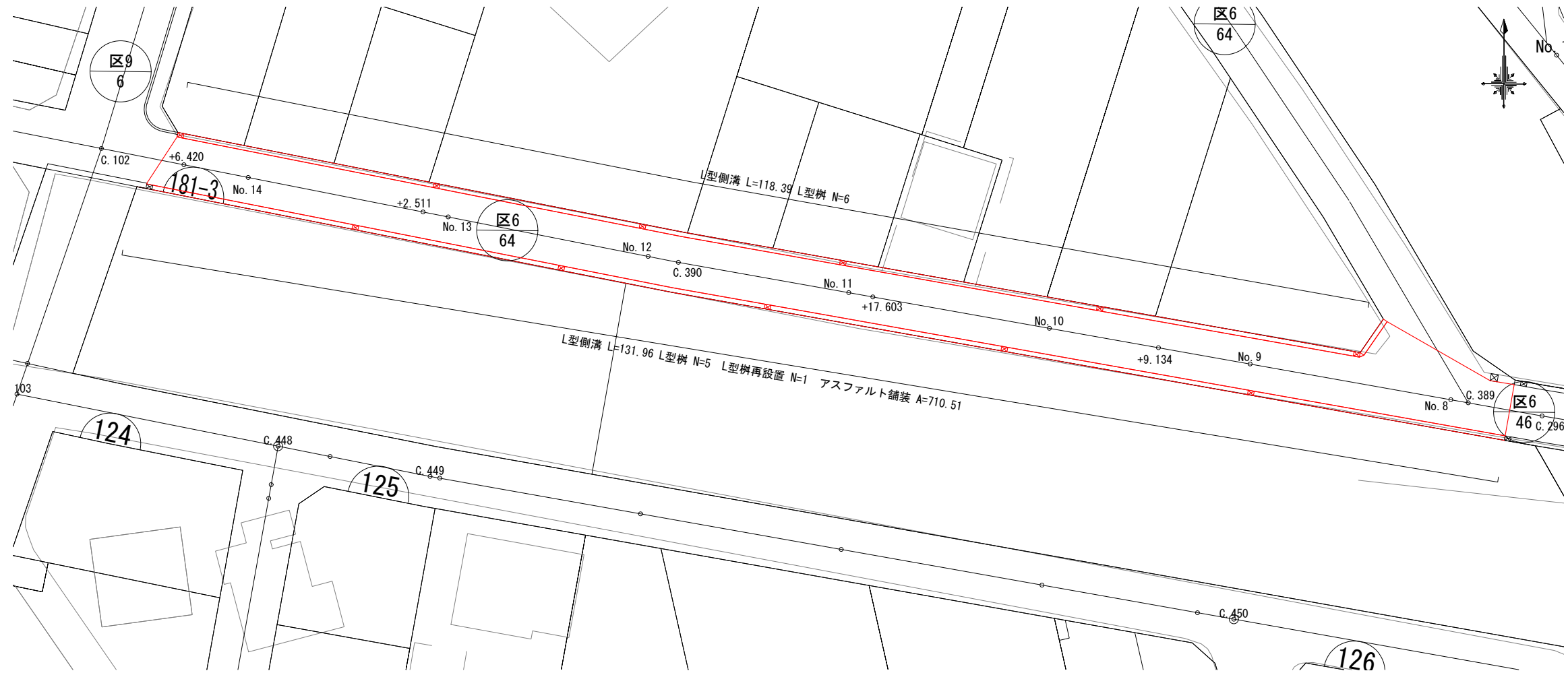
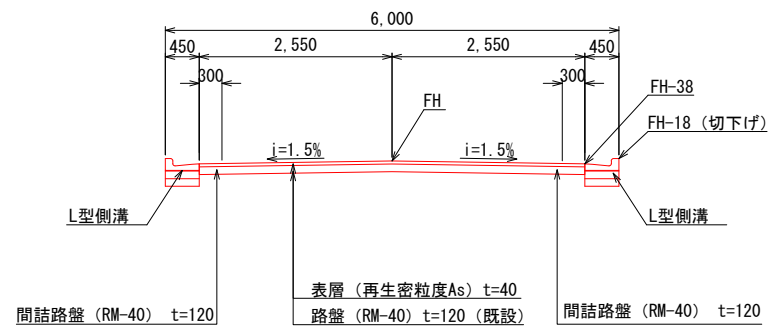


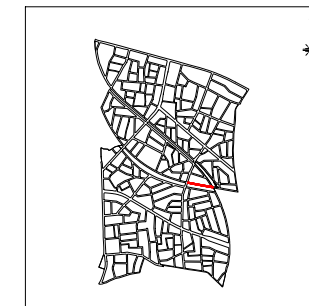
平面図  
S=1/500



標準横断面  
S=1/100



案内図

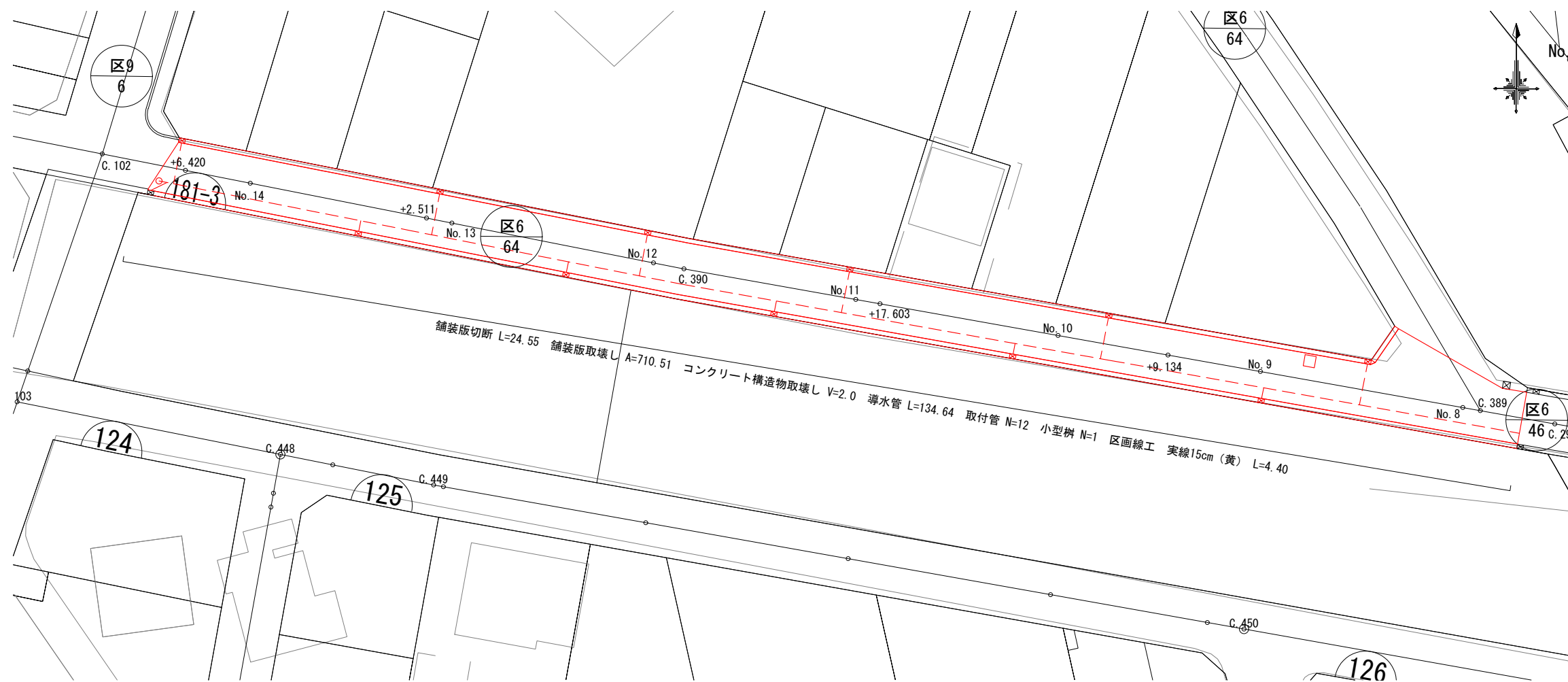


令和6年度

工事名	笠縫地区 区6-64号線ほか道路整備工事		
路線名	区6-64号線		
河川名			
工事箇所	笠縫土地区画整理事業地内		
図面名	平面図・標準横断面		
縮尺	図示	図面番号	1 / 4
飯能市 建設部 区画整理課			

雑工平面図

S=1/500



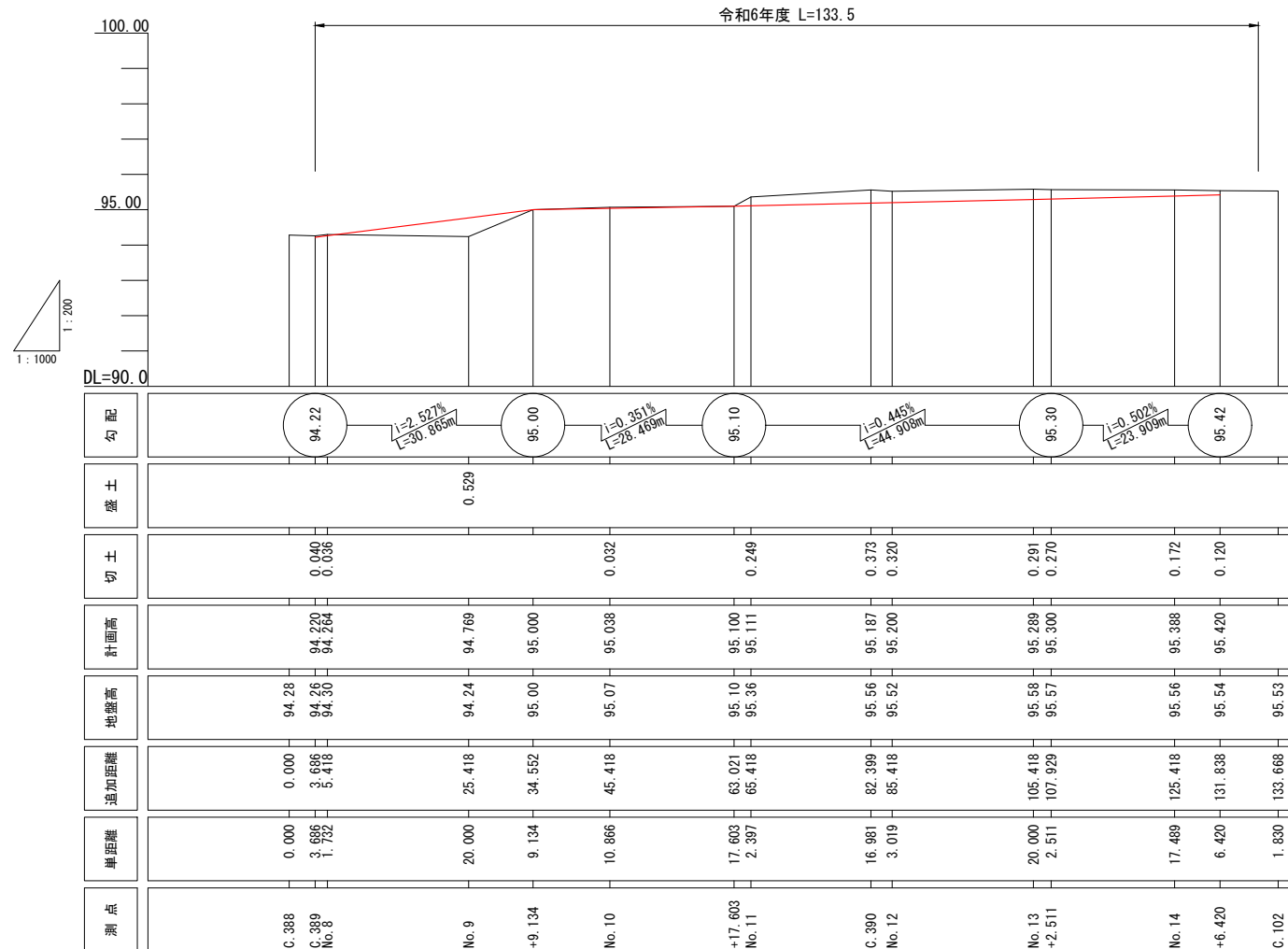
令和6年度

工事名	笠縫地区 区6-64号線ほか道路整備工事		
路線名	区6-64号線		
河川名			
工事箇所	笠縫土地区画整理事業地内		
図面名	雑工平面図		
縮尺	図示	図面番号	2 / 4
飯能市 建設部 区画整理課			

# 道路縦断面図

V=1/200, H=1/1000

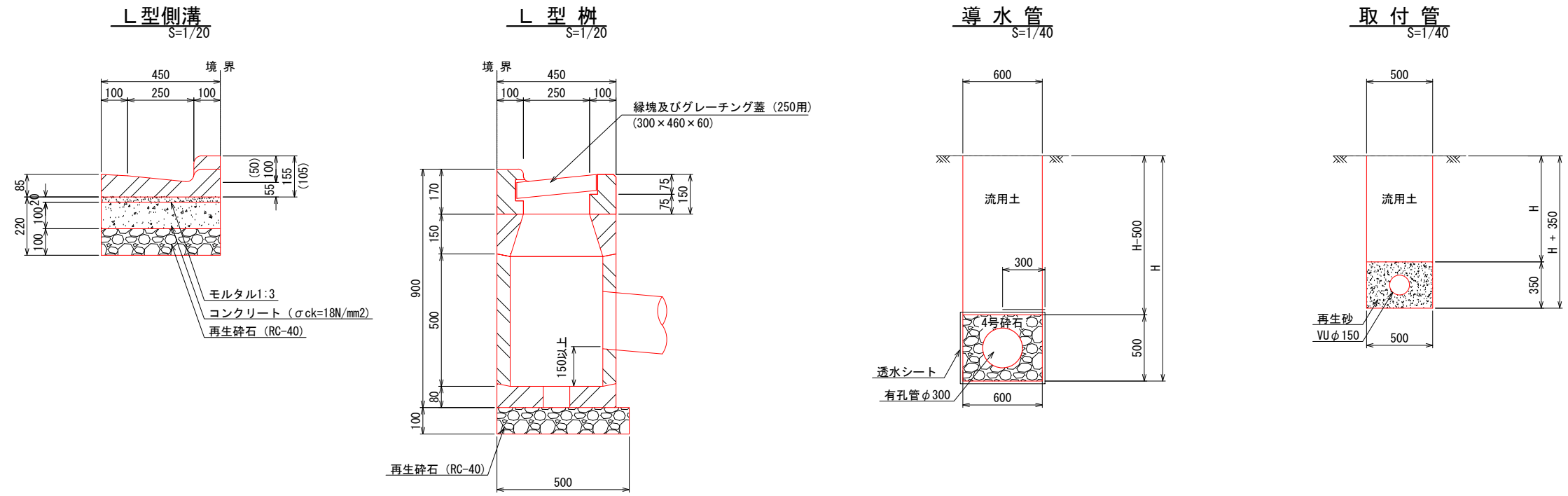
## 区6-64



令和6年度

工事名	笠縫地区 区6-64号線ほか道路整備工事		
路線名 河川名	区6-64号線		
工事箇所	笠縫土地区画整理事業地内		
図面名	道路縦断面図		
縮尺	図示	図面番号	3 / 4
飯能市 建設部 区画整理課			

# 構造図



※二次製品の部材寸法は全て参考値とし、同等以上の機能を有する製品を使用すること。

令和6年度			
工事名	笠縫地区 区6-64号線ほか道路整備工事		
路線名 河川名			
工事箇所	笠縫土地区画整理事業地内		
図面名	構造図		
縮尺	図示	図面番号	4 / 4
飯能市 建設部 区画整理課			